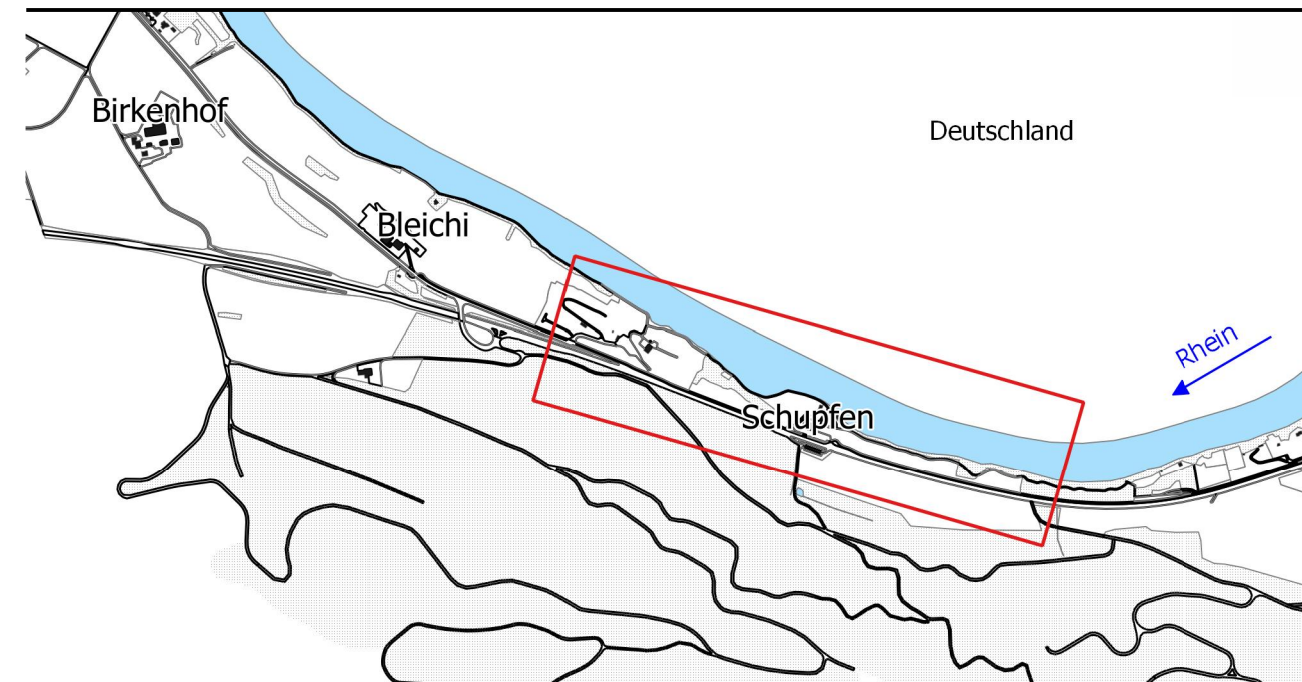


**Rodungsplan Ost
Situation 1:500**



Gemeinde Diessenhofen	Projekt-Nr. 125.01.4545.06 Dokument-Nr. 106	Vorstudie
		Bauprojekt
		Auflageprojekt
Projektverfasser Bänziger Kocher Ingenieure AG Dorfstrasse 9 8155 Niederhasli	Interne-Nr. 39000 Format 30 x 105 cm	Auflageprojekt
		Submissionsprojekt
		Ausführungsprojekt
Genehmigungsvermerk Freigabe		Pläne Ausgeführtes Werk









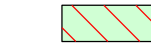

Ver.	Datum	Änderung	Autor	Vermerk
1.0	25.01.23		P.F.	Freigabe

Datenquellen

Beschrieb	Bezugsort	Autor	Datenstand
Amtliche Vermessung / LS / BB	WebGIS-TG	-	30.05.2022



Legende

-  Projekt
-  Abbruch
-  Wasserlinie MQ
-  WSP Juni: jährlich maximaler Wasserstand
-  WSP Feb.: jährlich minimaler Wasserstand
-  Wasserlinie bei HQ₁₀
-  Installationsplatz / Baustellenerschliessung
-  bestehender Wald
-  Rodungsfläche temporär
-  bestehende Bäume

