Sanierung Typ A - Entfernung Blocksatz, Vorschüttung Kies

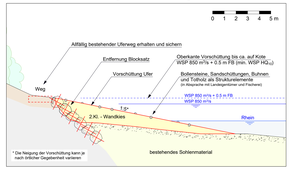

Sanierung Typ B - Entfernung Blocksatz, ohne Vorschüttung

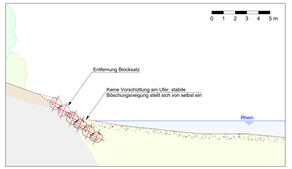

Sanierung Typ C - Entfernung Betonelemente, Vorschüttung Kies

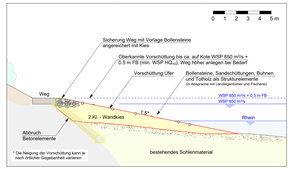

Sanierung Typ D - Entfernung Betonelemente bei hoher Uferweglage, Vorschüttung Kies

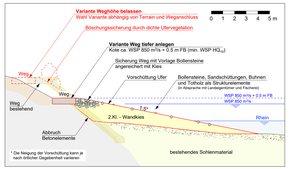

Sanierung Typ E - Entfernung Betonelemente, ohne Vorschüttung

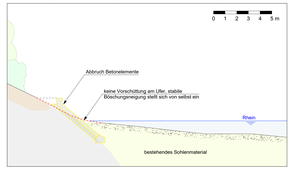

Sanierung Typ F - Entfernung Mauer, Vorschüttung Kies

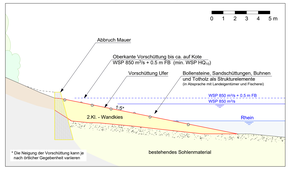

Sanierung Typ G - Auflösung Bollensteinschüttung

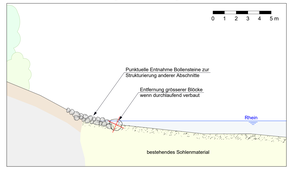

Sanierung Typ H - Sicherung bestehende Mauer

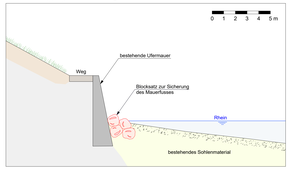

Abschnitte Gemeinde Schlatt

S1
Massnahme und Priorität nach Absprache mit Gemeinde und Kanton Zürich

S2 2. Priorität
Sanierung: **Typ B + F**
- Entfernung Blocksatz
- Kiesschüttung Flachufer 1:5
(nur entlang Badi Petri)

S3 1. Priorität
Sanierung: **Typ B**
- Entfernung Blocksatz
- Keine zusätz. Kiesschüttung

Abschnitte Gemeinde Diessenhofen

D1 1. Priorität
Sanierung: **Typ C + D**
- Entfernung Betonelemente
- Kiesschüttung Flachufer 1:5

D2 3. Priorität
Sanierung: **Typ C + D**
- Entfernung Betonelemente
- Kiesschüttung Flachufer 1:5

D3 Priorität nach Absprache mit Gemeinde
Sanierung: **Typ F**
- Entfernung Mauer
- Kiesschüttung Flachufer 1:5

D4 3. Priorität
Sanierung: **Typ C**
- Entfernung Betonelemente
- Kiesschüttung Flachufer 1:5

D5 2. Priorität
Sanierung: **Typ C**
- Entfernung Betonelemente
- Kiesschüttung Flachufer 1:5

D6 1. Priorität
Sanierung: **Typ A**
- Entfernung Blocksatz
- Kiesschüttung Flachufer 1:5
(Tel.Camping: Absprache mit Eigentümer)

D7 1. Priorität
Sanierung: **Typ F**
- Entfernung Mauer
- Kiesschüttung Flachufer 1:5

D8 1. Priorität
Sanierung: **Typ B**
- Entfernung Blocksatz
- Keine zusätz. Kiesschüttung

Abschnitte Gemeinde Wagenhausen

W1 2. Priorität
Sanierung: **Typ B**
- Entfernung Blocksatz
- Keine zusätz. Kiesschüttung

W2 2. Priorität
Sanierung: **Typ G**
- Entfernung Blocksatzreihe
- Punktuelle Bollensteinentnahme

W3 2. Priorität
Sanierung: **Typ A + B**
- Entfernung Blocksatz
- Lokal Kiesschütt. Flachufer 1:5

W4 2. Priorität
Sanierung: **Typ F**
- Entfernung Mauer
- Kiesschüttung Flachufer 1:5

W5 2. Priorität
Sanierung: **Typ A**
- Entfernung Blocksatz
- Kiesschüttung Flachufer 1:5

W6 & W7 3. Priorität
Sanierung: **Typ G**
- Punktuelle Bollensteinentnahme

W8 3. Priorität
Sanierung: **Typ B**
- Entfernung Blocksatz
- Keine zusätz. Kiesschüttung

W9 3. Priorität
Sanierung: **Typ B**
- Entfernung Blocksatz
- Keine zusätz. Kiesschüttung

W10 Priorität nach Absprache mit Gemeinde
Sanierung: **Typ C**
- Entfernung Uferverbau
- Kiesschüttung Flachufer 1:5

W11 3. Priorität
Sanierung: **Typ H**
- Erhalt bestehende Mauer
- Sicherung mit Blockvorlage

W12 3. Priorität
Sanierung: **Typ A + C**
- Entfernung Uferverbau
- Kiesschüttung Flachufer 1:5

Amt für Umwelt — **Thurgau**

PROJEKT	KONZEPT UFERSANIERUNG HOCHRHEIN
GEMEINDEN	SCHLATT - DIESSENHOFEN - WAGENHAUSEN
PLAN	MASSNAHMEN 1:10'000

Konzept	Vorprojekt	Konzessionsprojekt	Auflageprojekt	Ausführungsprojekt

ÜBERSICHT:

PROJEKTVERFASSER:
Hunziker, Zarn & Partner
Ingenieurbüro für Fluss- und Wasserbau
Schaffhauserstrasse 29, 5000 Aarau
Tel. 062 823 94 61 email: info@hzp.ch

FORMAT: 59.4 x 168.0 cm

	NAME	DATUM
PROJEKT	rr	19.11.2018
GEZEICHNET	sam	19.11.2018
GEPRÜFT	rr	19.11.2018

ÄNDERUNGEN	INDEX
	A
	B
	C

EINGESEHEN	
FREIGABE	

AUFTRAGGEBER: Kanton Thurgau, Amt für Umwelt, Verwaltungsgebäude Promenade, 8510 Frauenfeld
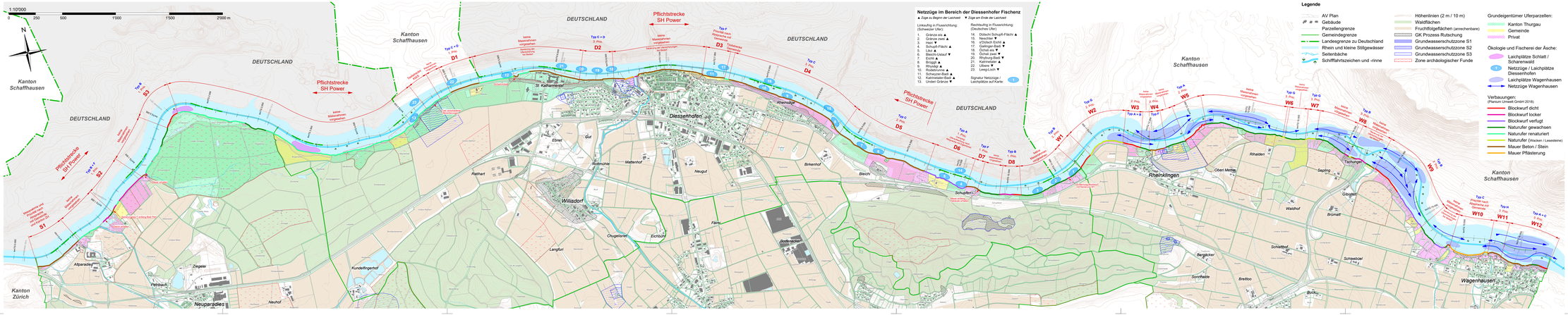
PLAN NR. A-885.1