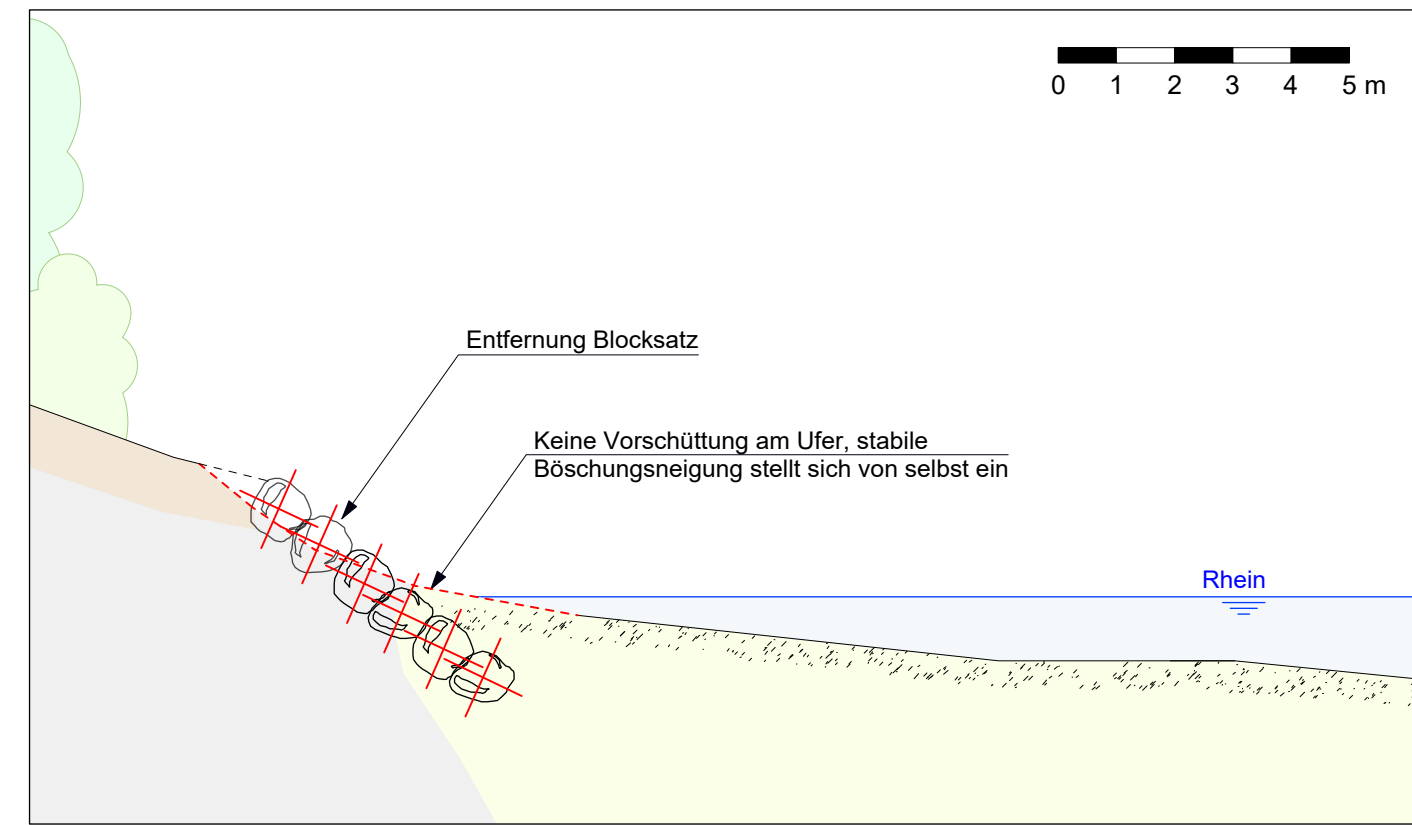
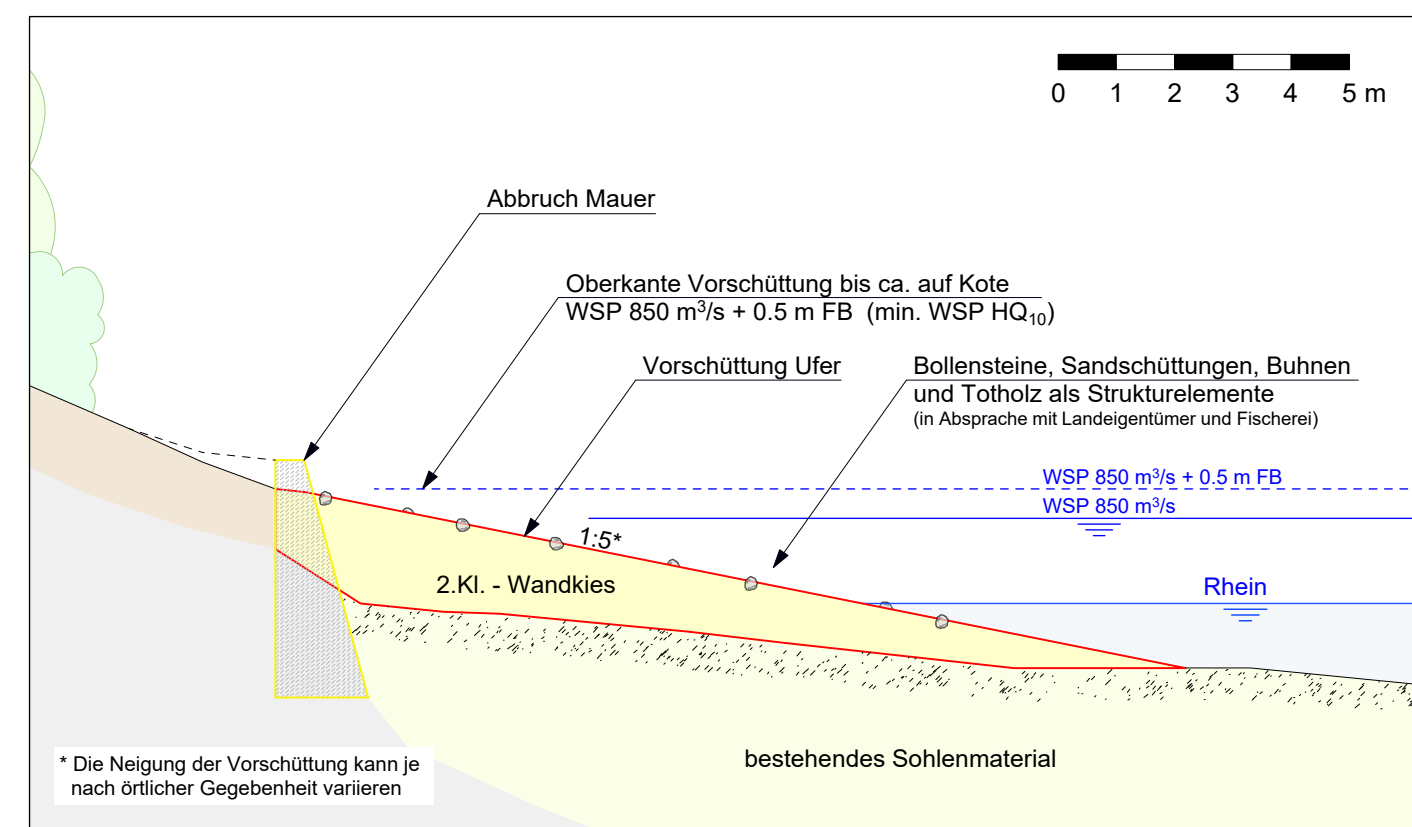


Sanierung Typ B - Entfernung Blocksatz, ohne Vorschüttung



Sanierung Typ F - Entfernung Mauer, Vorschüttung Kies



Abschnitte Gemeinde Schlatt

S1

Massnahme und Priorität nach Absprache mit Gemeinde und Kanton Zürich




S2 1. Priorität

Sanierung: **Typ B + F**
- Entfernung Blocksatz
- Kiesschüttung Flachufer 1:5 entlang Badi Petri



S3 1. Priorität

Sanierung: **Typ B**
- Entfernung Blocksatz
- Keine zusätz. Kiesschüttung



Amt für Umwelt

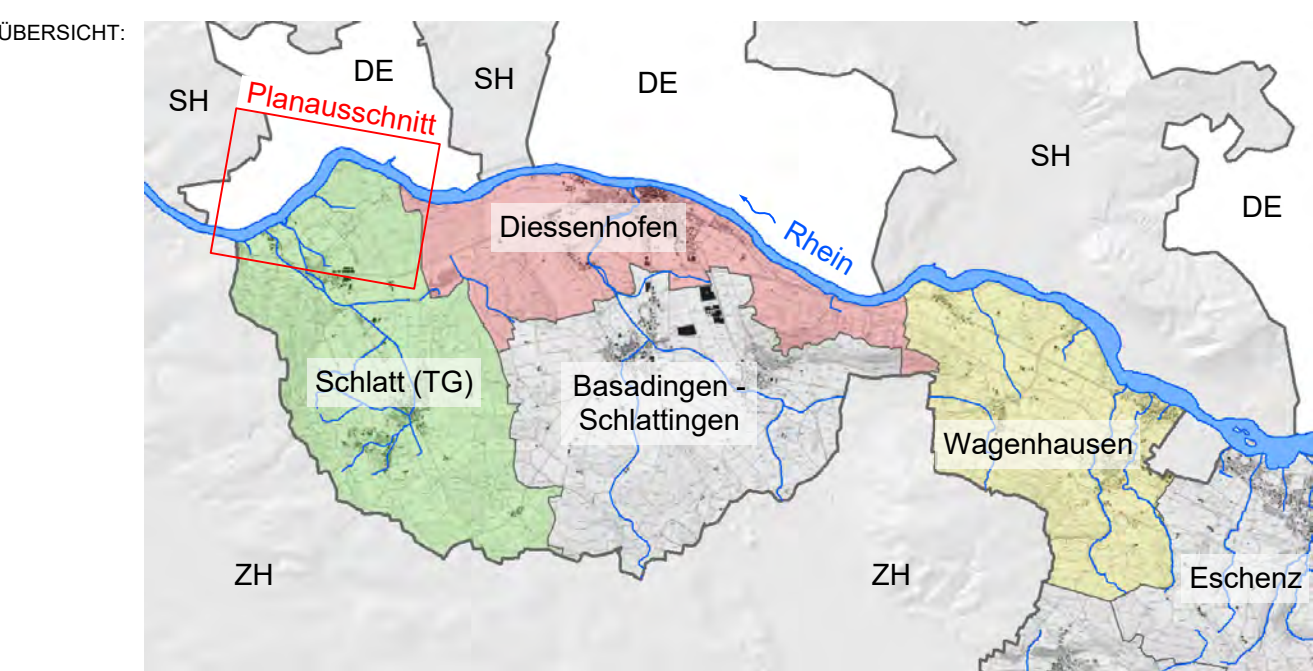
Thurgau

PROJEKT KONZEPT UFERSANIERUNG HOCHRHEIN

GEMEINDEN SCHLATT - DIESSENHOFEN - WAGENHAUSEN

PLAN MASSNAHMEN SCHLATT 1:5'000

Konzept Vorprojekt Konzessionsprojekt Auflageprojekt Ausführungsprojekt



PROJEKTVERFASSER:
Hunziker, Zarn & Partner
Ingenieurbüro für Fluss- und Wasserbau
Schachenallee 29, 5000 Aarau
Tel. 062 823 94 61 email: info@hzp.ch

FORMAT: 59.4 x 84.0 cm

PROJEKT	rh	DATUM	19.11.2018
GEZEICHNET	sam		19.11.2018
GEPRÜFT	rh		19.11.2018
ÄNDERUNGEN	INDEX		
	A		
	B		
	C		
EINGESEHEN			
FREIGABE			
PLAN NR.		A-885.2	

AUFTRAGGEBER: Kanton Thurgau
Amt für Umwelt
Verwaltungsgebäude Promenade
8510 Frauenfeld

