Amt für Umwelt **Thurgau**

PROJEKT: KONZEPT UFERSANIERUNG HOCHRHEIN

GEMEINDEN: SCHLATT - DIESSENHOFEN - WAGENHAUSEN

PLAN: MASSNAHMEN DIESSENHOFEN 1:5'000

Konzept	Vorprojekt	Konzessionsprojekt	Auflageprojekt	Ausführungsprojekt

OBERSICHT:

PROJEKTVERFASSER:

Hunziker, Zarn & Partner
Ingenieurbüro für Fluss- und Wasserbau
Schachenallee 29, 5000 Aarau
Tel. 062 823 94 61 email: info@hzp.ch

FORMAT : 59.4 x 168.0 cm	NAME	DATUM
PROJEKT	rh	19.11.2018
GEZEICHNET	sam	19.11.2018
GEPRÜFT	rh	19.11.2018
ÄNDERUNGEN / INDEX		
A		
B		
C		
EINGESEHEN		
FREIGABE		
PLAN NR.	A-885.3	

AUFTRAGGEBER: Kanton Thurgau
Amt für Umwelt
Verwaltungsgebäude Promenade
8510 Frauenfeld

Abschnitte Gemeinde Diessenhofen

D1 1. Prioität
Sanierung: **Typ C + D**
- Entfernung Betonelemente
- Kiesschüttung Flachufer 1:5

D2 3. Prioität
Sanierung: **Typ C + D**
- Entfernung Betonelemente
- Kiesschüttung Flachufer 1:5

D3 Prioität nach Absprache mit Gemeinde
Sanierung: **Typ F**
- Entfernung Mauer
- Kiesschüttung Flachufer 1:5

D4 3. Prioität
Sanierung: **Typ C**
- Entfernung Betonelemente
- Kiesschüttung Flachufer 1:5

D5 2. Prioität
Sanierung: **Typ C**
- Entfernung Betonelemente
- Kiesschüttung Flachufer 1:5

D6 1. Prioität
Sanierung: **Typ A**
- Entfernung Blocksatz
- Kiesschüttung Flachufer 1:5
(Ziel Camping: Absprache mit Eigentümer)

D7 1. Prioität
Sanierung: **Typ F**
- Entfernung Mauer
- Kiesschüttung Flachufer 1:5

D8 1. Prioität
Sanierung: **Typ B**
- Entfernung Blocksatz
- Keine zusätz. Kiesschüttung

Sanierung Typ A - Entfernung Blocksatz, Vorschüttung Kies

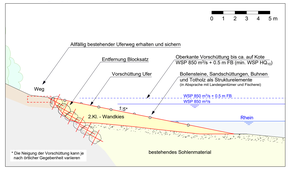

Sanierung Typ B - Entfernung Blocksatz, ohne Vorschüttung

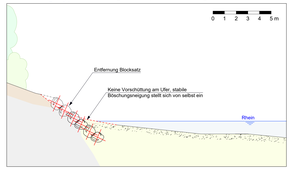

Sanierung Typ C - Entfernung Betonelemente, Vorschüttung Kies

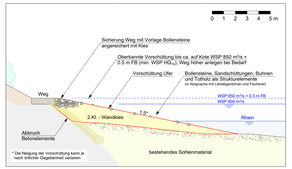

Sanierung Typ D - Entfernung Betonelemente bei hoher Uferweglage, Vorschüttung Kies

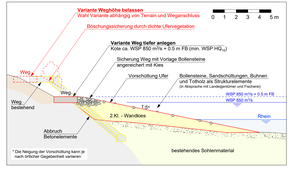
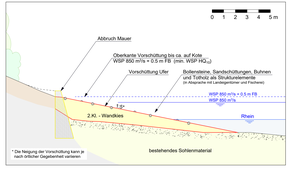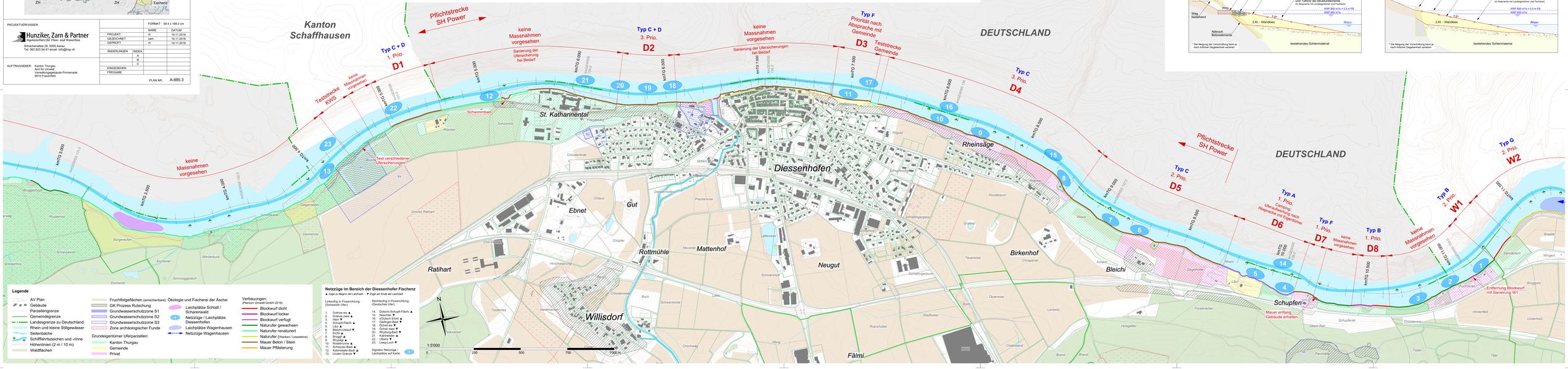
Sanierung Typ F - Entfernung Mauer, Vorschüttung Kies